










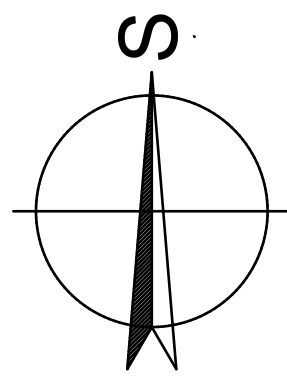
# SITUACE M 1:500

## LEGENDA STÁVAJÍCICH INŽENÝRSKÝCH SÍTÍ

[illegible]

## LEGENDA ČAR A PLOCH

     	<p>HRADE PŮDŮMĚ JE KATASTRÁLNÍ MAPY</p> <p>STAVAJÍCÍ OBCE</p> <p>VOJÍD. LINIE – ST. OBCE, ZVÝŠENÍ OHRANIČÍ 60 MM</p> <p>NOVÉ NAVRŽENÉ KANALIZACE A STAVBY V RÁMCI ŘEŠENÉ STAVBY</p> <p>PŘIPOJENÍ KANALIZACE – ODVOZENÍ VLAŠTÍ</p> <p>DEŠŤOVÁ KANALIZACE – NEŘ. SOUČASTI ÚLOHU PROJEKTU</p> <p>NOVÝ ROZVOJ M.M. – VO – ZEML. JABLO – NEŘ. SOUČASTI ÚLOHU PROJEKTU</p> <p>NOVÉ VYBĚRNÉ OŠETŘENÍ – NEŘ. SOUČASTI ÚLOHU PROJEKTU</p> <p>NOVÉ SVÍTIDLO OŠETŘENÍ MĚŘÍ PRO PŘECHÁZENÍ – NEŘ. SOUČASTI ÚLOHU PROJEKTU</p> <p>GEODETICKÉ ZÁMĚŘENÍ – STAVAJÍCÍ STAV</p> <p>NOVÉ ZPEVNĚNÉ PLOCHY – ASFALTOBETON</p> <p>NOVÉ DLAŽBICNÉ PLOCHY – CHODNÍK</p> <p>VÁROVNÝ A SIGNÁLNÍ PÁS</p> <p>NOVÉ DLAŽBICNÉ PLOCHY – SEZDÝ</p> <p>BEZBARIÉROVÁ PŘÍPRAVA CHODNÍKŮ (NAPŘ. PŘÍPRAVA CHODNÍKŮ NA KOMUNIKACI)</p>	  
--	--	---



INVESTOR	MĚSTO VALAŠSKÉ MEZŘÍČÍ NÁMĚSTÍ 7/5, VALAŠSKÉ MEZŘÍČÍ 79501
ZDOP. PROJEKT.	ING. ZÁPORA LEOS
PROJEKVANT	SVOJČEK PETR
C	SITUACNI VÝKRES
<b>CHODNÍK HRACHOVCE – HORNÍ ČÁST</b>	
DPS	05/2020
DATUM	2018_06
ZAMAKA	
STUPĚŇ	M 1 : 500
C3	KOORDINAČNÍ SITUACE – částeč B

